

Circuits pédestres et randonnées

Ces boucles de randonnées ont été réalisées avec la collaboration des Communes, de l'Office du Tourisme du Pays de Grignan et des Propriétaires.



CHAMARET
*" Sur les pas de
Madame de Sévigné "*
7,5 km - 3h




ROUSSET LES VIGNES
*" St Pantaléon les Vignes
par le chemin des vigneron "*
7 km - 2h30



GRIGNAN
*" Sur les chemins
de la Rabasse "*
7 km - 2h30




**ROUSSET /
ST PANTALEON LES VIGNES**
" Par monts et par vignes "
15 km - 5h



MONTBRISON SUR LEZ
*" La chapelle du Prieuré
par la voie romaine "*
6 km - 2h30 / 8 km - 3h30 / 10 km - 4h30



ST PANTALEON LES VIGNES
*" Notre Dame de Santé
par les chemins des vigneron "*
9 km - 3h



MONTJOYER
*" Les hameaux
par le chemin du facteur "*
14 km - 5h



SALLES SOUS BOIS
*" Taulignan
par la route des lièvres "*
16 km - 5h



REAUVILLE
" L'Abbaye d'Aiguebelle "
11 km - 4h / 15,5 km - 5h




TAULIGNAN
" La Fontaine de Charroux "
7 km - 2h / 15 km - 5h



ROUSSAS
" Sur les chemins d'Eole "
16 km - 5h



VALAURIE
" Les côteaux du plan long "
9 km - 3h



Un dépliant sur chacune de ces randonnées est disponible à l'Office du Tourisme du Pays de Grignan.